

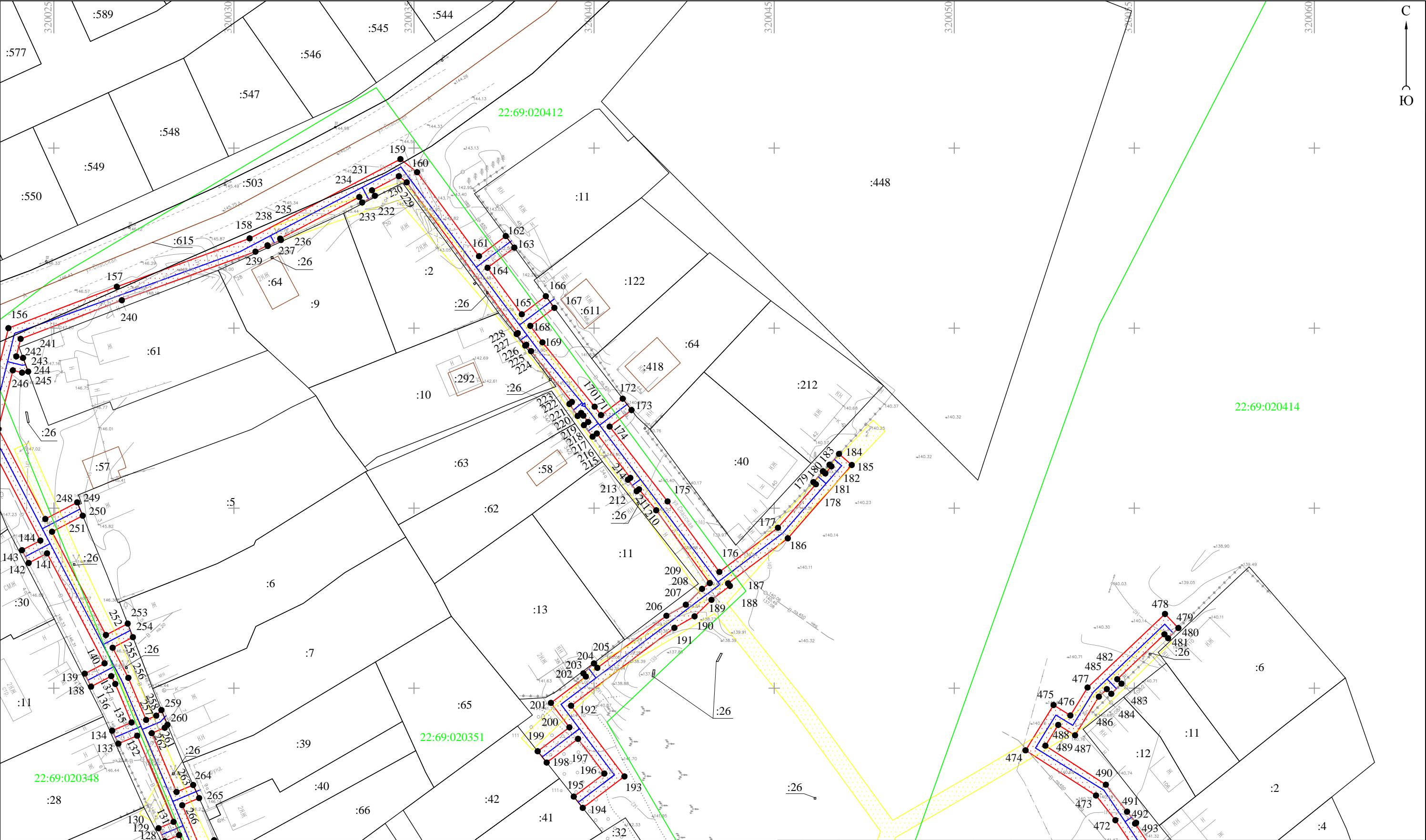
Условные обозначения:

- границы зоны планируемого размещения линейного объекта;
- проектируемый линейный объект;
- распределительный газопровод высокого давления;
- распределительный газопровод низкого давления;
- 1 характеристическая точка границы зоны планируемого размещения линейного объекта;
- охранная зона газопровода;
- охранная зона линии электропередачи;
- водоохранная зона;
- прибрежная защитная полоса;
- зона санитарной охраны источников питьевого водоснабжения;
- границы кадастрового деления;
- 22:69:020347 номер кадастрового квартала;
- границы земельных участков согласно сведениям ЕГРН;
- границы объектов капитального строительства согласно сведениям ЕГРН;
- номер объекта недвижимости в кадастровом квартале

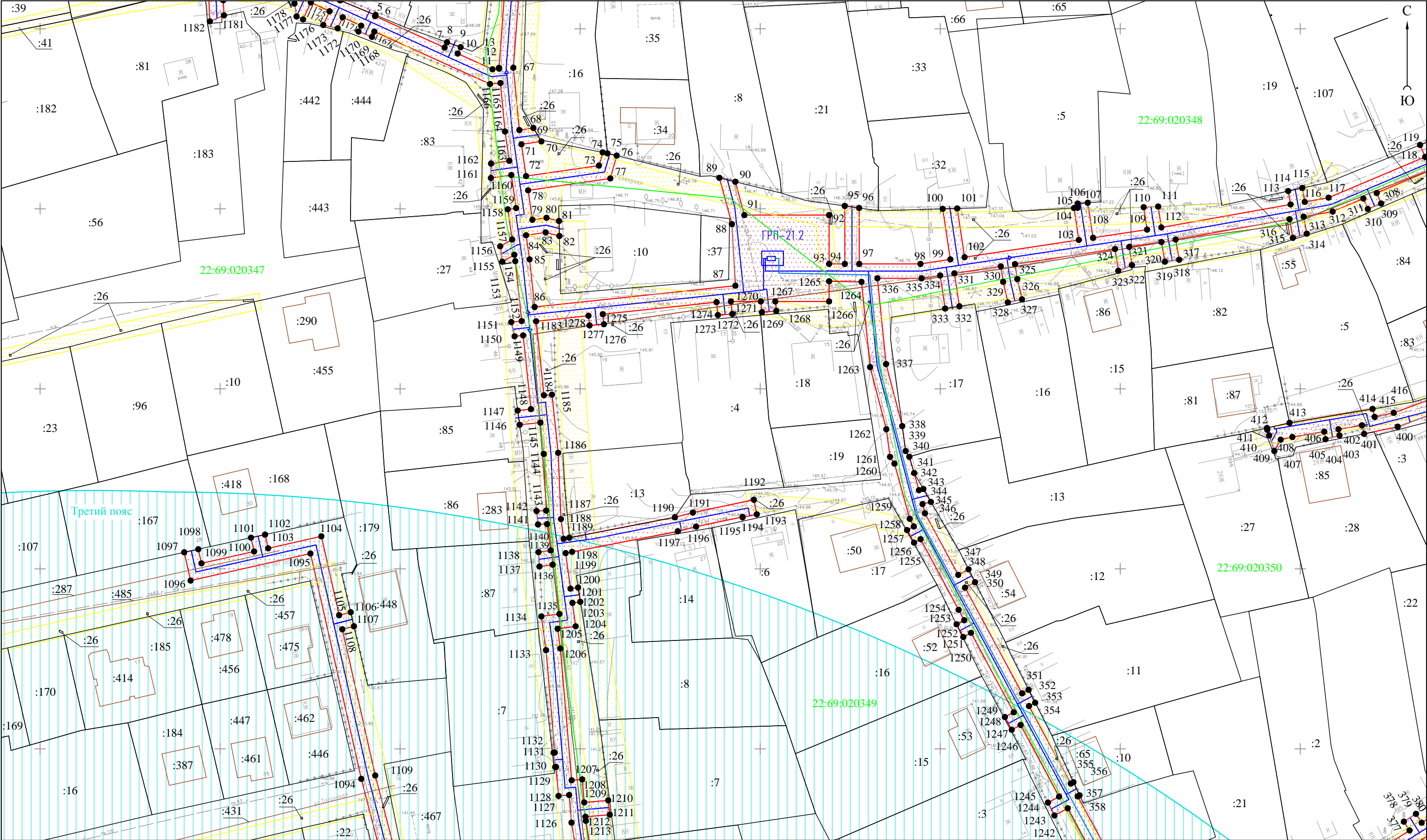
							Проект планировки территории для строительства линейного объекта "Распределительный газопровод от ГРП-21.1, ГРП-21.2 в г. Новоалтайске Алтайского края"			
изм.	кол.уч.	лист	№ док.	подпись	дата					
Директор		А.О. Карьков			23.07.19			стадия	лист	листов
Выполнила		Ю.М. Хмелева			23.07.19			ПП	1	23
							Чертеж планировки территории М 1:4000		ООО "Агростройинвест" г. Барнаул	







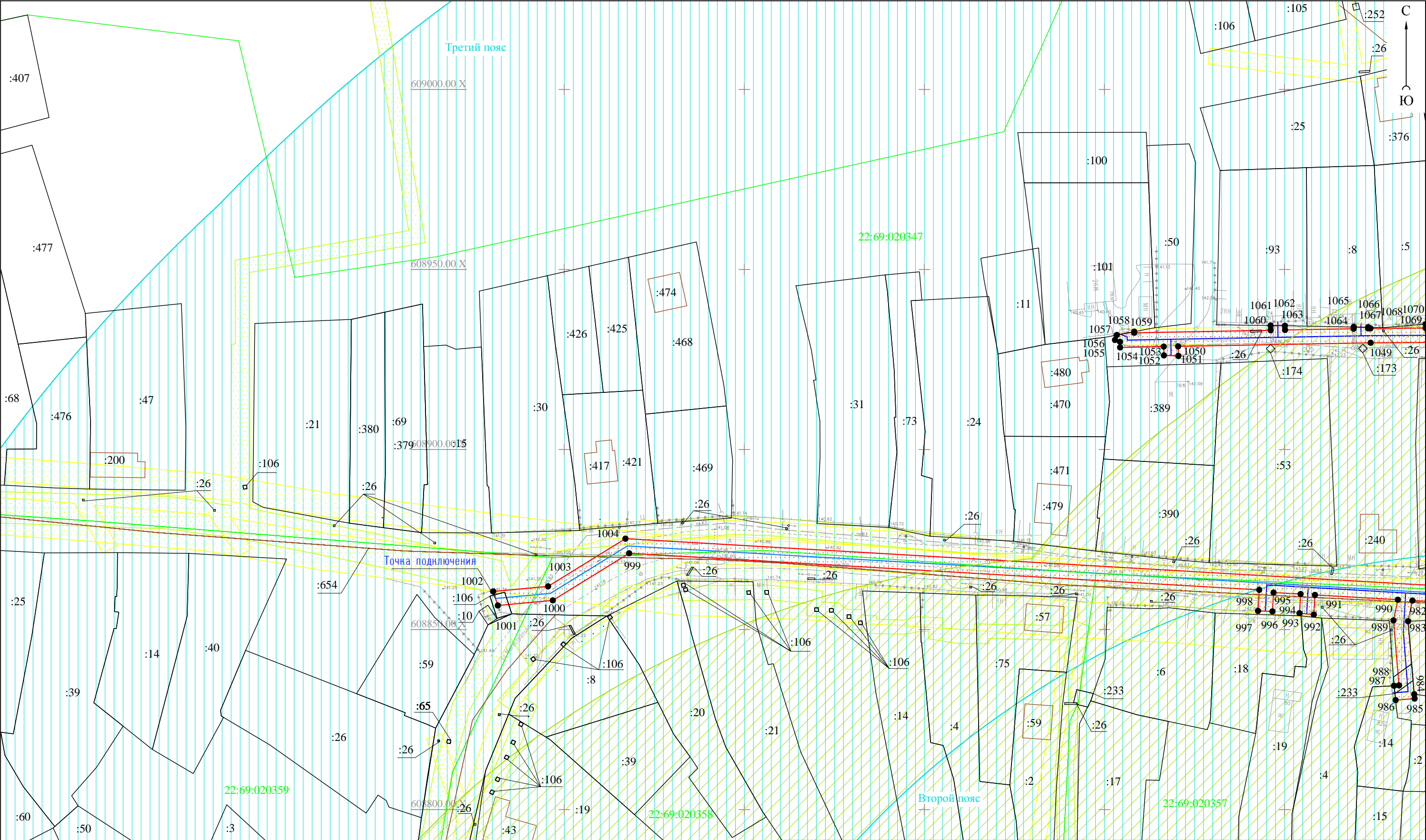
Условные обозначения приведены на Листе 1										
							Проект планировки территории для строительства линейного объекта "Распределительный газопровод от ГРП–21.1, ГРП–21.2 в г. Новоалтайске Алтайского края"			
	изм.	кол.уч.	лист	№ док.	подпись	дата				
		Директор	А.О. Карьков			23.07.19		стадия	лист	листов
		Выполнила	Ю.М. Хмелева			23.07.19		ПП	1–2	23
							Чертеж планировки территории М 1:1000	ООО "Агростройинвест" г. Барнаул		



Условные обозначения приведены на Листе 1										
							Проект планировки территории для строительства линейного объекта "Распределительный газопровод от ГРП–21.1, ГРП–21.2 в г. Новоалтайске Алтайского края"			
	изм.	кол.уч.	лист	№ док.	подпись	дата				
	Директор		А.О. Карьков			23.07.19		стадия	лист	листов
	Выполнила		Ю.М. Хмелева			23.07.19		ПП	1–3	23
							Чертеж планировки территории М 1:1000	ООО "Агростройинвест" г. Барнаул		





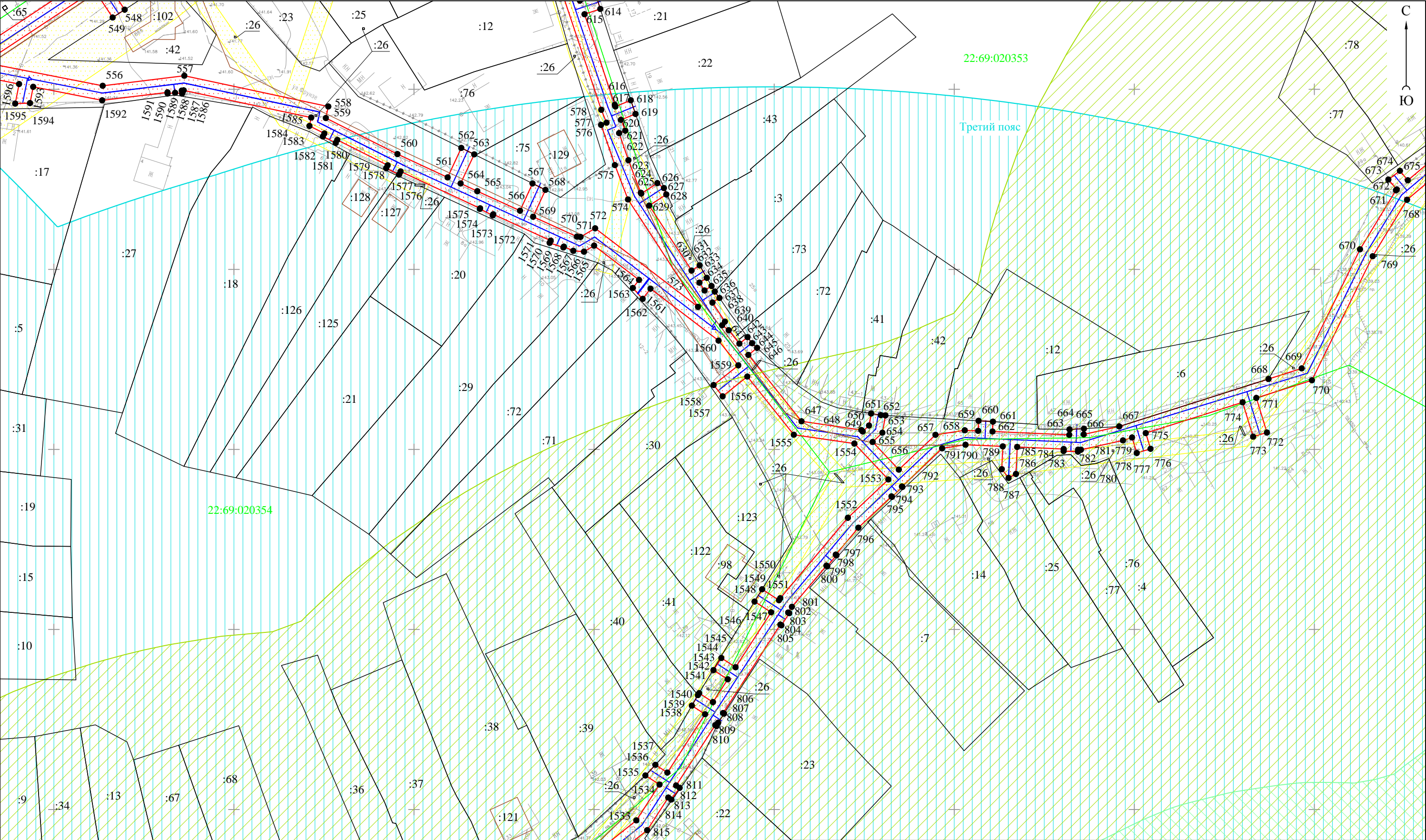


Условные обозначения приведены на Листе 1										
							Проект планировки территории для строительства линейного объекта "Распределительный газопровод от ГРП–21.1, ГРП–21.2 в г. Новоалтайске Алтайского края"			
	изм.	кол.уч.	лист	№ док.	подпись	дата				
	Директор		А.О. Карьков			23.07.19		стадия	лист	листов
	Выполнила		Ю.М. Хмелева			23.07.19		ПП	1–5	23
							Чертеж планировки территории М 1:1000	ООО "Агростройинвест" г. Барнаул		

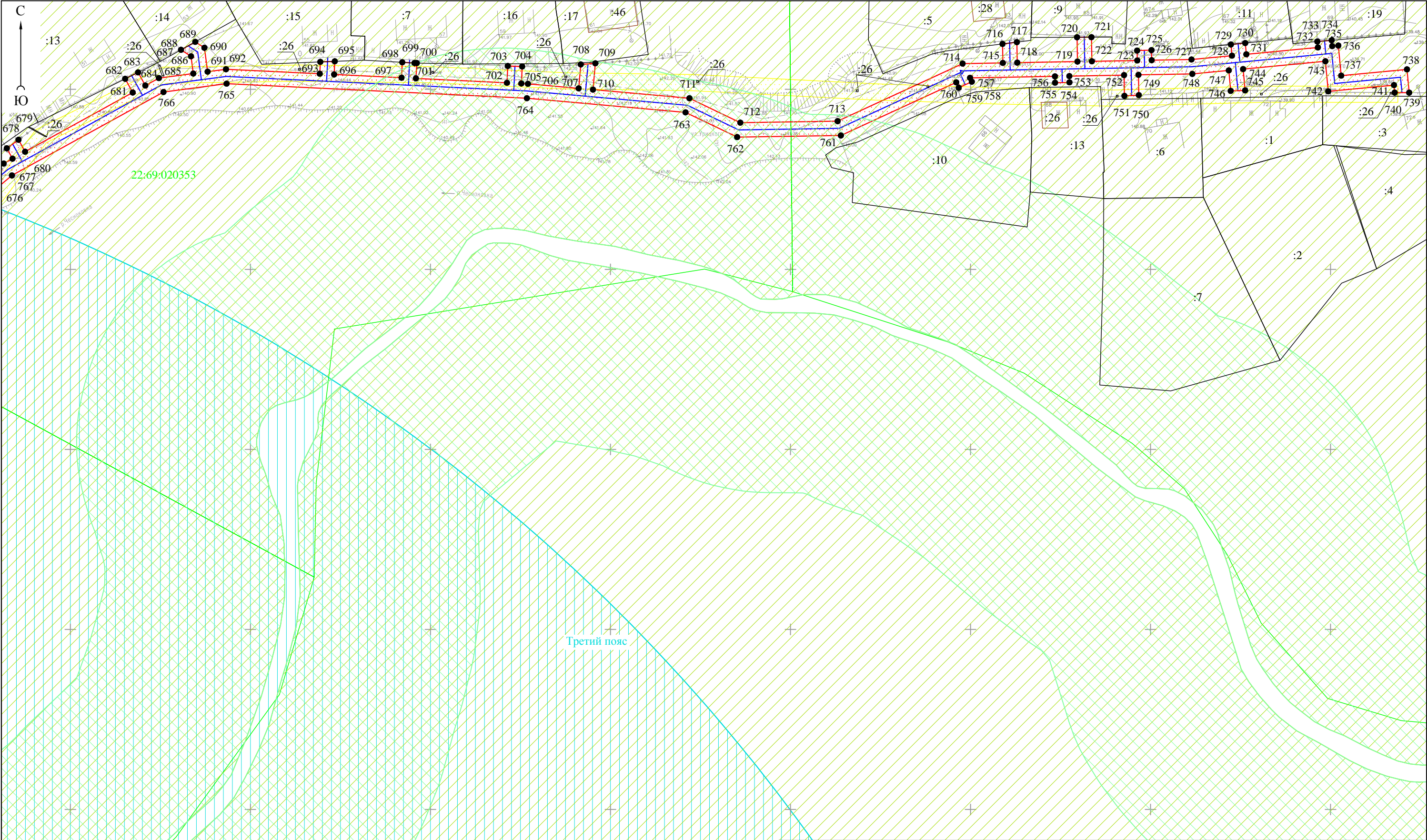












Условные обозначения приведены на Листе 1							Проект планировки территории для строительства линейного объекта "Распределительный газопровод от ГРП–21.1, ГРП–21.2 в г. Новоалтайске Алтайского края"				
	изм.	кол.уч.	лист	№ док.	подпись	дата			стадия	лист	листов
	Директор		А.О. Карьков			23.07.19			ПП	1–8	23
	Выполнила		Ю.М. Хмелева			23.07.19	Чертеж планировки территории М 1:1000		ООО "Агростройинвест" г. Барнаул		



